


# ALPHA® 300 K Serie



## PRODUKTBESCHREIBUNG

Eine starke Verbindung – zuverlässig und überall. Die benutzerfreundliche Alpha 300 K-Serie verfügt über ein 3,5-Zoll großes Touchdisplay und Tastenbedienung und ist dank ihrer Robustheit der ideale Begleiter für Jagd und Hundeortung. Auf der vorinstallierten TopoActive Europa-Karte wird die Position deiner Hunde mit einer Reichweite von bis zu 10 km und einer Aktualisierungsrate von bis zu 5 Sekunden präzise angezeigt. Der Channel View hilft dir überfüllte Funkkanäle zu vermeiden während du bis zu 20 Hundehalsbänder<sup>1</sup> koppeln kannst. Zudem helfen dir der integrierte 3-Achen-Kompass sowie barometrische Höhenmesser bei einer zuverlässigen Orientierung. Mit dem Alpha 300i K hast du Zugriff auf die inReach®-Satellitentechnologie für Zwei-Wege-Nachrichtenversand und kannst im Notfall einen interaktiven Notruf<sup>2</sup> absetzen. Dank einer Akkulaufzeit von bis zu 55 Stunden (50 Stunden mit aktivem inReach) steht einer erfolgreichen Jagd mit deinen Hunden nichts im Weg.

## PRODUKTABBILDUNG



ALPHA 300 K

ALPHA 300i K



## HIGHLIGHTS

- Handgerät für die Hundeortung mit 3,5-Zoll Touchdisplay und Tasten und verbesserter Menüführung
- Längere Akkulaufzeit von bis zu 55 Stunden und bis zu 50 Stunden mit aktivierter inReach-Technologie
- Ortung von bis zu 20 Hunden | Ausgabe von Hundearmen, Distanz und Hundestatus
- Ortungsreichweite von bis zu 10 km, Aktualisierungsrate von bis 5 Sekunden
- Channel View – sieh Details über die Funkkanalbelegung und gekoppelte Hundehalsbänder
- Karten-Overlays für Anzeige des Hundestatus im Trackverlauf
- Tap to Wake-Funktion sowie Backup und Restore
- WLAN | ANT+ | Bluetooth | BLE und USB-C Ladeschnittstelle
- BirdsEye Satellitenbilder direkt auf dem Handgerät
- Teilen des Standort mit anderen Alpha Geräten
- **Alpha 300i K:** mit inReach-Technologie und Kompatibilität zur Garmin Messenger App



## FEATURE ÜBERSICHT

<b>VERBESSERTES DISPLAY</b>	Das neue 3,5-Zoll große Touchdisplay ist auch bei Sonnenlicht gut lesbar und lässt sich über die zusätzlichen Tasten schnell und einfach bedienen.
<b>LÄNGERE AKKULAUFZEITEN</b>	Der austauschbare Akku hält bis zu 55 Stunden oder bis zu 50 Stunden mit aktivierter inReach® Technologie.
<b>CHANNEL VIEW</b>	Sieh auf einen Blick, wie viele Garmin Geräte in deiner Umgebung auf welchem Funkkanal aktiv sind. Wähle weniger genutzte Kanäle für deine Hundehalsbänder, um Störungen zu vermeiden.
<b>BACKUP AND RESTORE</b>	Sichere deine Daten, indem du Backups auf deinem Handgerät erstellst. Das hilft dir auch dabei neue Geräte schneller einzurichten.
<b>BEHALTE DEINE HUNDE IM BLICK</b>	Verfolge bis zu 20 Hunde <sup>1</sup> aus einer Entfernung von bis zu 10 km mit einer Aktualisierungsrate von 5 Sekunden.
<b>PRO VIEW KOMPASS</b>	Sieh auf einen Blick, wie weit dein Hund weg ist, ob er sich bewegt oder an einer Stelle verharrt oder bellt. Mithilfe der Karten-Overlays kannst du dir dies nun auch in der Kartenansicht anzeigen lassen.
<b>INREACH® TECHNOLOGIE</b>	Die integrierte globale Satelliten-Kommunikation ermöglicht Zwei-Wege-Textnachrichten und das Auslösen eines interaktiven SOS-Notrufs. Benötigt ein aktives Abonnement (nur Alpha 300i K).
<b>KOMPATIBEL MIT GARMIN MESSENGER™ APP</b>	Kopple dein Handgerät mit der Garmin Messenger™ App, um Nachrichten mit Gruppen und Freunden zu teilen. Je nach Verfügbarkeit wird dabei nahtlos zwischen WLAN, Mobilfunk und Satellitenabdeckung gewechselt (nur Alpha 300i K).
<b>BIRDSEYE SATELLITENBILDER</b>	Klare Luftansichten ermöglichen dir eine schnelle Orientierung auf dem Gelände deines Zielortes. Ebenso lassen sich individuelle Markierungen zur zukünftigen Nutzung hinterlegen.
<b>MULTI-GNSS</b>	Nutze mehrere globale Navigations-Satellitensysteme (GPS und Galileo), um in schwierigeren Umgebungen eine präzisere Positionsfindung als bei ausschließlicher Verwendung von GPS zu erhalten.
<b>VORINSTALLIERTE TOPOACTIVE KARTEN</b>	Unsere vorinstallierten TopoActive Europa-Karten bieten detaillierte Ansichten von Geländekonturen, topografischen Erhebungen, Bergen, Parks, Küstenlinien, Flüssen, Seen und geografischen Punkten.

**SENSOREN ZUR NAVIGATION**

Der barometrischer Höhenmesser hilft dir, Aufstieg und Abstieg genau zu überwachen und kurzfristige Luftdrucktrends zu erkennen. Der eingebaute elektronische 3-Achsen-Kompass mit Neigungskompensation hält die Richtung – egal, ob du dich bewegst oder nicht.

**HUNDELISTE**

Mit der Hundeliste- und Gruppenverwaltung kannst du inaktive Hunde und Personen zur einfacheren Einrichtung im System behalten.

**WETTKAMPFTIMER**

Verwende die praktische Stoppuhr mit Countdown-Funktion, um die Zeit von bis zu vier Hunden gleichzeitig bei Wettbewerben oder im Training zu messen; mit den benutzerkonfigurierbaren Tasten hast du schnellen Zugriff auf den Timer.

**KOMPATIBEL MIT GARMIN EXPLORE™ APP**

Kopple das Gerät mit der Garmin Explore App auf deinem kompatiblen Smartphone, um Informationen zur Hundeortung in Echtzeit anzuzeigen. Speichere Sammlungen von Hundetracks und gebe Tracks wieder, um genau zu sehen, was während der Jagd passiert ist.

**GARMIN ECOSYSTEM**

Dank der drahtlosen Verbindung mit kompatiblen Garmin Geräten, wie dem Garmin DriveTrack™ 71, fēnix®- oder Instinct®-Modellen, kannst du deine Hunde auch direkt hierüber verfolgen.

**DOG TRACKING WIDGET**

Über das Dog Tracking Widget siehst du deine Hunde direkt auf deiner kompatiblen Garmin Smartwatch, ob über den Hundekompass oder direkt in der Karte.

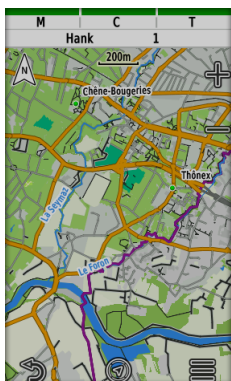
**KOMPATIBEL MIT ALPHA GERÄTEN**

Vorhandene Alpha Hundehalsbänder<sup>3</sup> sowie andere Alpha Handgeräte sind kompatibel und erlauben die Übertragung von Positionsdaten.

## SCREENSHOTS



Birds Eye



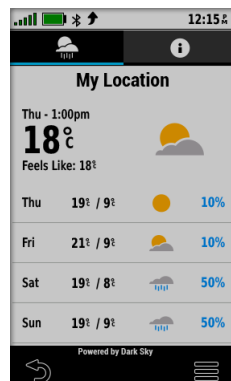
TopoActive



Trackverlauf




Reisecomputer



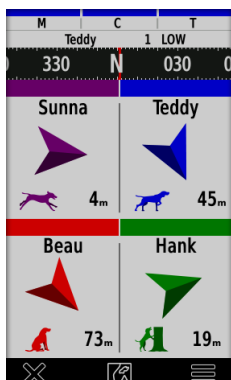
Active Weather



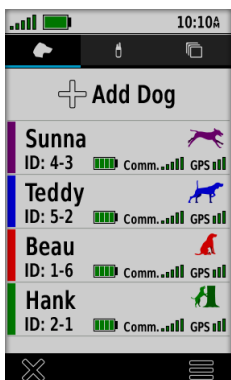
Kartenansicht



Hundekompass



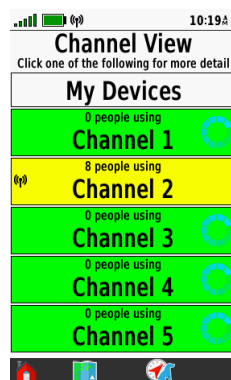
Profi-Ansicht



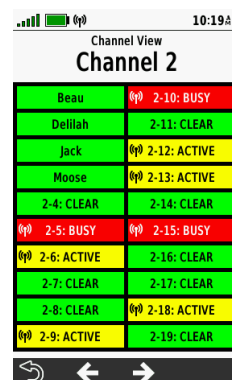
Hundeliste



Hundeeinstellungen



Channel View



Kanalbelegung

**VERGLEICHSTABELLE**

	<b>ALPHA 10 K</b>	<b>ATEMOS 50</b>	<b>ALPHA 200 K Serie</b>	<b>ALPHA 300 K Serie</b>
Produktabmessungen	5,8 x 12,1 x 2,9 cm	6,1 x 16,0 x 3,6 cm	6,8 x 16,2 x 3,4 cm	6,8 x 16,2 x 3,4 cm
Gewicht	160 g	260 g	280 g	280 g
Displaygröße	1,8" Diagonale	2,6" Diagonale	3,5" Diagonale	3,5" Diagonale
Displaytyp	Transflekatives MIP Display, monochrom	Transflekatives TFT Farb-Display	Transflekatives TFT Farb-Display	Transflekatives TFT Farb-Display
Displayauflösung	128 x 128 pxl	160 x 240 pxl	282 x 470 pxl	282 x 470 pxl
Touchdisplay	○	●	●	●
Funkfrequenzmodus	VHF	VHF	VHF	VHF
Tracks	Bis zu 20 Hunde	Bis zu 20 Hunde	Bis zu 20 Hunde	Bis zu 20 Hunde
Ortungsreichweite	Bis zu 10 km	Bis zu 10 km	Bis zu 10 km	Bis zu 10 km
Aktualisierungsrate	Bis zu 5 Sekunden	Bis zu 5 Sekunden	Bis zu 5 Sekunden	Bis zu 5 Sekunden
Satellitennetzwerk	GPS und Galileo	GPS und GLONASS	GPS und Galileo	GPS und Galileo
Vorinstallierte Karten	○	Basiskarte	TopoActive Europe	TopoActive Europe
BirdsEye Satellitenbilder	○	○	Direkt auf dem Gerät	Direkt auf dem Gerät
Interner Speicher	●	1,7 GB	16 GB	16 GB
erweiterbarer Speicher (optional)	○	Micro-SD	Micro-SD	Micro-SD
Barometrischer Höhenmesser	○	●	●	●
3-Achsen-Kompass (Neigungskorr.)	●	●	●	●
Konnektivität	BLE   ANT+	○	WLAN   Bluetooth   ANT+	WLAN   Bluetooth   ANT+
Jagdtimer	●	○	●	●
Hundeliste / Gruppenverwaltung	Nur Hundeliste	○	●	●
Kompass Profi-Ansicht	○	○	●	●
Anpassen der Trainingstasten	○	○	●	●
Channel View	○	○	○	●
Kompatible Hundegeräte	Alpha K 20, Alpha K 5X, Alpha K 5	Alpha K 20, Alpha K 5X, Alpha K 5	Alpha K 20, Alpha K 5X, Alpha K 5	Alpha K 20, Alpha K 5X, Alpha K 5
Schnittstelle	Micro USB	Mini USB	Micro-USB	USB-C
inReach Technologie	○	○	Nur Alpha 200i K	Nur Alpha 300i K
Interaktiver SOS Notruf <sup>2</sup>	○	○	●	●
Zwei-Wege-Nachrichtenversand <sup>2</sup>	○	○	●	●
Messenger App	○	○	●	○
Wasserdichtigkeit <sup>4</sup>	IPX7	IPX7	IPX7	IPX7
Batterietyp	Li-Ion	Auswechselbarer NiMH	Austauschbarer Li-Ion	Austauschbarer Li-Ion
Akkulaufzeit	Bis zu 40 Stunden	Bis zu 20 Stunden	Bis zu 20 Stunden Bis zu 15 Stunden (200i K)	Bis zu 55 Stunden Bis zu 50 Stunden (300i K)

**GARMIN EXPLORE™ APP**

Mit der Garmin Explore™ App kannst du bequem Touren und Routen planen und überprüfen. Dank des unbegrenzten Zugangs zu Karten ist eine netzunabhängige Planung möglich.

**GARMIN MESSENGER™ APP**

Mit der Garmin Messenger™ App bleibst du mit deinen Liebsten in Verbindung. Gekoppelt mit deinem kompatiblen inReach® Gerät bist du nicht mehr an die Mobilfunkabdeckung gebunden<sup>1</sup>, im Notfall rufst du über den SOS-Button Hilfe.

Weitere Informationen zu kompatiblen Apps unter [Garmin.com](https://www.garmin.com)

**PRODUKTPORTFOLIO**

Artikelnummer	Artikelbezeichnung	EAN	UVP
010-02807-55	Alpha® 300 K	0753759312442	CHF 849,90
010-02806-55	Alpha® 300i K	0753759312374	CHF 899,90

**VERPACKUNG****LIEFERUMFANG**

- 1x Alpha 300 K / 300i K
- 1x Wiederaufladbarer Li-Ion Akku
- 1x Gürtelhalterung
- 1x AC Netzadapter
- 1x USB Kabel (Typ A auf C)
- 1x Dokumentation

**LOGISTIKDATEN**

	ALPHA 300 K / 300i K
Verpackungsabmessungen	14,0 x 22,6 x 8,6 cm
Verpackungsgewicht	510 g
Verpackungseinheit	1 Stück
Master Carton Abmessungen	38,1 x 31,8 x 25,4 cm
Master Carton Gewicht	6,5 kg
Master Carton Menge	8 Stück

**KOMPATIBLE GERÄTE****ALPHA® GPS-Halsbänder**

Alpha T 20 K

Alpha K 5X

**ALPHA® Serie**

Alpha 10 K

Alpha 200 K  
Serie**DRIVETRACK™ Serie**

DRIVETRACK™ 71

### TREAD® Serie



### MONTANA® Serie



### FENIX® Serie



### EPIX® Serie



### TACTIX® Serie



### INSTINCT® Serie



Kompatibilität auch mit K 5 Hundegeräten.





Für Beschreibung zum Einrichten einer kompatiblen Garmin Smartwatch zur Hundeortung [hier](#) klicken. Die komplette Liste kompatibler Geräte ist auf [Garmin.com](https://www.garmin.com) zu finden.

## PASSENDES ZUBEHÖR

Produktbeschreibung	Artikelnummer	EAN	UVP	Abbildung
Lithium-Ionen-Akkupack	010-11654-03	0753759975517	CHF 54,90	
Lithium-Ionen-Akkuladegerät	010-13153-00	0753759281731	CHF 79,90	
tempe™-Temperatur-Funksensor	010-11092-30	0753759993122	CHF 39,90	
Highspeed-Multiladegerät	010-10723-17	0753759111540	CHF 43,90	
USB-Netzadapter mit zwei Anschlüssen (USB A)	010-13023-02	0753759280826	CHF 19,90	
USB Kabel (von Typ A auf Typ C)	010-13199-00	0753759291204	CHF 19,90	
USB Kabel (von Typ C auf Typ C)	010-13323-00	0753759322854	CHF 14,90	
KFZ-Haftungshalterung	010-11602-00	0753759975463	CHF 49,00	
Autohalterung	010-13001-00	0753759259853	CHF 79,90	
Handgerät-Halterung	010-11031-00	0753759075880	CHF 39,00	

DATENBLATT

# ALPHA<sup>®</sup> 300 K Serie

Produktbeschreibung	Artikelnummer	EAN	UVP	Abbildung
Trageschlaufe mit Karabiner	010-12668-02	0753759210465	CHF 19,00	
Schlaufe mit Schnellentriegelung	010-11733-00	0753759980283	CHF 19,00	
Sicherungsleine, automatisch aufrollend	010-10888-00	0753759066604	CHF 19,00	
Rucksackbefestigung	010-11855-00	753759990138	CHF 29,00	
Schwimmschlaufe	010-12525-01	0753759177133	CHF 14,90	
Gürtelclip	010-11022-10	0753759093662	CHF 14,90	

Weiteres Zubehör unter [Garmin.com](http://Garmin.com)

<sup>1</sup>Kompatible Hundegeräte erforderlich (separat erhältlich). Bis zu 20 Hunde können gleichzeitig aktiv sein; gib bei Bedarf weitere Hunde (mehr als 20) in das Handgerät ein.

<sup>2</sup>Aktives Satellitenabonnement erforderlich. In einigen Ländern ist die Verwendung von Satellitenkommunikationsgeräten gesetzlich geregelt oder untersagt. Es liegt in der Verantwortung des Benutzers, alle geltenden Gesetze in den Ländern, in denen das Gerät verwendet werden soll, zu kennen und zu befolgen.

<sup>3</sup>Kompatibel mit Alpha K 20, K 5 und K 5X

<sup>4</sup>Details unter [Garmin.com/waterrating](http://Garmin.com/waterrating)

HINWEIS: Die Bluetooth<sup>®</sup> Wortmarke und Logos sind Eigentum der Bluetooth SIG, Inc. und jede Verwendung dieser Marken durch Garmin steht unter Lizenz.

WiFi<sup>®</sup> ist ein eingetragenes Warenzeichen der Wi-Fi Alliance.

Iridium und das Iridium-Logo sind eingetragene Marken und Dienstleistungsmarken von Iridium Satellite LLC.

**GARMIN**<sup>®</sup>